

Выполнение широкого спектра задач в сфере геологии



GEOEXPLORATION
COMPANY



Сайт: www.geoexploration.kz
E-mail: Geo2exploration@gmail.com
Тел.: +7 775 502 05 55


GEOEXPLORATION

Команда высококвалифицированных, амбициозных специалистов, оказывающая широкий спектр услуг в сфере недропользования, геологоразведочных, инженерно-изыскательских и гидрогеологических работ.





Наши специалисты имеют значительный опыт работы в различных регионах Республики Казахстан, а также в ряде объектов России, с различными типами месторождений, рудопроявлений и гринфилдов.



Мы предоставляем профессиональные, современные и высококачественные услуги в рамках разведки месторождений полезных ископаемых и инженерных изысканий на территории Республики Казахстан, опираясь, в том числе, на опыт работы с ведущими зарубежными специалистами в области геоконсалтинга.



ОСНОВНЫЕ НАПРАВЛЕНИЯ ПРЕДОСТАВЛЯЕМЫХ НАМИ УСЛУГ



✓ ПОДБОР ПЕРСПЕКТИВНЫХ
ПЛОЩАДЕЙ

✓ АНАЛИЗ И РАЗРАБОТКА
ПРОЕКТОВ ГРР

✓ ГИДРОГЕОЛОГИЧЕСКИЕ И
ГИДРОЛОГИЧЕСКИЕ
РАБОТЫ

✓ ПОЛНОЕ СОПРОВОЖДЕНИЕ
ПРОЕКТОВ ГРР



✓ ИНЖЕНЕРНО-
ИЗЫСКАТЕЛЬСКИЕ РАБОТЫ



✓ ОЦЕНКА РЕСУРСОВ И
ПОДСЧЕТ ЗАПАСОВ

✓ МАРКШЕЙДЕРСКО-
ГЕОДЕЗИЧЕСКИЕ РАБОТЫ



ГЕОЛОГИЧЕСКОЕ СОПРОВОЖДЕНИЕ

В РАМКАХ ДАННОГО НАПРАВЛЕНИЯ МЫ
ОСУЩЕСТВЛЯЕМ:



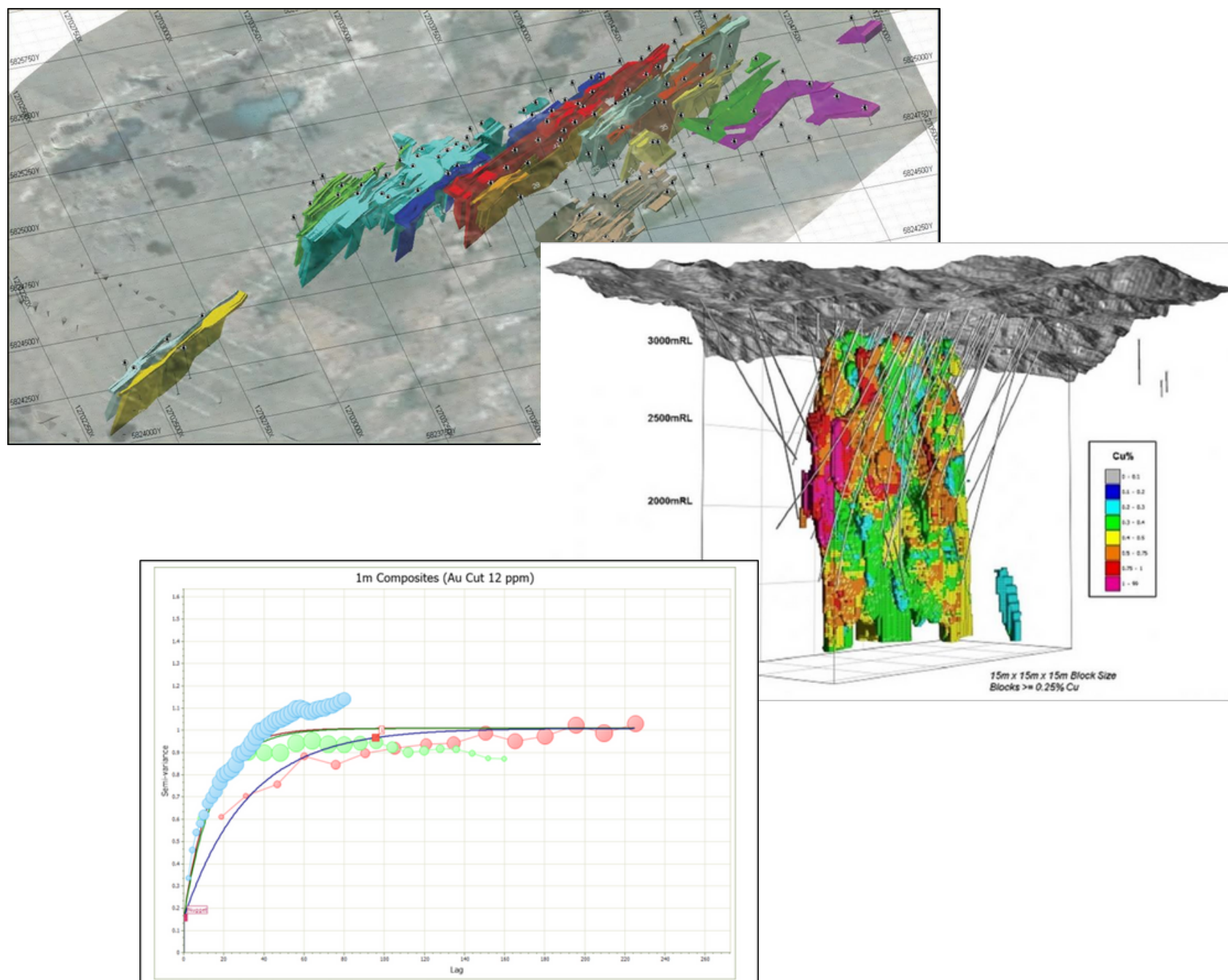
- Полное геологическое сопровождение при буровых работах (колонковое, РС, КГК) и проходке канав/траншей;
- Проведение геологических маршрутов (картировочных и поисково-рекогносцировочных);
- Проведение геохимической съемки (металлометрии), включая съемку для чувствительных методов аналитики;
- Интерпретация полученных результатов совместно с другими имеющимися данными (историческими, геофизическими и т.д.).
- Соблюдение QA/QC процедур, ведение полноценной базы данных, фото- и видеодокументации (при необходимости) на всех стадиях ГРР.
- Базы данных ведутся в пакетах Excel и АГР, с дальнейшей интерпретацией в геоинформационных ПО - QGIS, ArcMap и Micromine.





ОЦЕНКА РЕСУРСОВ И ПОДСЧЕТ ЗАПАСОВ

В РАМКАХ ДАННОГО НАПРАВЛЕНИЯ МЫ ОСУЩЕСТВЛЯЕМ:



- Технический аудит, оценка ресурсов и запасов месторождений и рудопроявлений с использованием как классических методов, так и современных методов моделирования и геостатистики;
- Составление отчетов в соответствии требованиями KAZRC, JORC, NI 43-101;
- Геологическое сопровождение и управление преддобычными проектами.





ИНЖЕНЕРНО-ГЕОЛОГИЧЕСКИЕ,
ГИДРОГЕОЛОГИЧЕСКИЕ И
ГИДРОЛОГИЧЕСКИЕ ИЗЫСКАНИЯ

В РАМКАХ ДАННОГО НАПРАВЛЕНИЯ МЫ
ОСУЩЕСТВЛЯЕМ:



- Бурение инженерно-геологических и гидрогеологических скважин (УРБ-2Д3);
- Отбор проб для определения физико-механических свойств;
- Составление инженерно-геологических отчетов;
- Проектирование гидрогеологических изысканий;
- Оценка запасов подземных вод;
- Гидрогеодинамическое моделирование;
- Водопонижение обводненных участков;
- Комплексное изучение поверхностных вод и расчет гидрологических параметров.





МАРКШЕЙДЕРСКО- ГЕОДЕЗИЧЕСКИЕ РАБОТЫ

В РАМКАХ ДАННОГО НАПРАВЛЕНИЯ МЫ
ОСУЩЕСТВЛЯЕМ:



- Полное маркшейдерско-геодезическое сопровождение проекта;
- Выноска точек на местность;
- Координатная привязка точечных и линейных объектов;
- Плано-высотное обоснование местности
- Топографическая съемка различных масштабов;
- Осуществление топосъемочных работ с последующей пространственно-геометрической привязкой, обработкой в специализированном ПО с получением финальной топоосновы.



СВЯЗАТЬСЯ С НАМИ



Сайт: www.geoexploration.kz
E-mail: Geo2exploration@gmail.com
Тел.: +7 775 502 05 55